

Point de vue n° 30
 Manufacture Royale - Commune de Bains-les-Bains

Date de prise de vue	Heure de prise de vue	Distance au projet (éolienne la + proche)	Distance au projet (éolienne la + éloignée)	Altitude en m (NGF)	Direction	Nombre d'éoliennes visibles
23/06/2017	14h05	4339 m	6813 m	299	N-O	0

Tableau 1 : Descriptif de la prise de vue 30

(Source : Atelier de Paysage et H2air)



Carte 1 : Zoom de localisation

(Source : Atelier de Paysage)



Carte 2 : Orientation de la vue 30

(Source : H2air)



Photo 1 : Vue initiale 30

(Source : H2air)

Approche paysagère :

Ce point de vue se trouve aux abords de la Manufacture Royale de Bains-les-Bains. La vue est prise au Sud-Ouest de la commune, par temps clair, à 4,3 kilomètres de la première éolienne, en direction Nord-Ouest. On perçoit, sur la droite en fond de vallon du Coné, les corps de bâtiment de la Manufacture Royale, nichés dans la végétation. Le paysage est dominé par le Bois de Montrouche, implanté sur le versant Ouest de cette vallée encaissée, qui accueille également le canal. Même si la position de l'observateur est en point haut, elle ne permet pas d'ouverture visuelle sur le paysage en raison du caractère encaissé de la vallée ; la perception du parc éolien est impossible.

Il n'y a donc pas d'impact visuel depuis ce point de vue, pourtant peu éloigné du Parc des Lunaires, c'est-à-dire à moins de 5 km.



Photo 2 : Croquis avec label 30

(Source : H2air)



Photo 3 : Vue réaliste 30

(Source : H2air)



Photo 4 : Vue projetée 30

(Source : HZair)

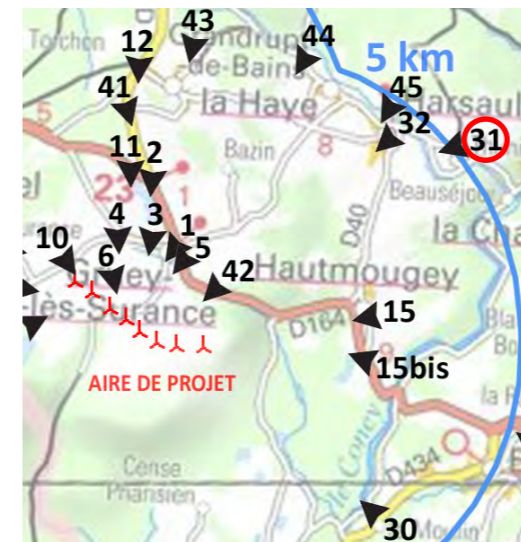
Point de vue n° 31

Thunimont, route vers Harsault - Commune d'Harsault

Date de prise de vue	Heure de prise de vue	Distance au projet (éolienne la + proche)	Distance au projet (éolienne la + éloignée)	Altitude en m (NGF)	Direction	Nombre d'éoliennes visibles
23/06/2017	12h56	5795 m	7287 m	352	O	8

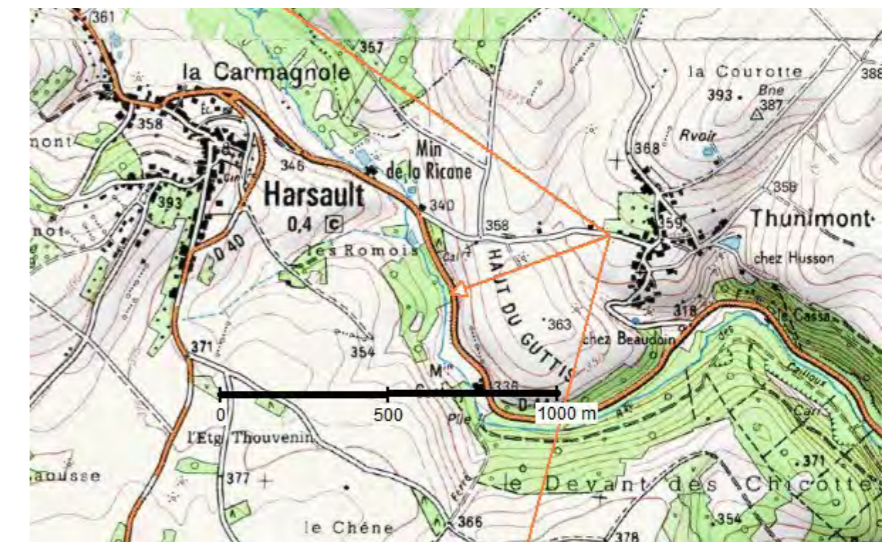
Tableau 1 : Descriptif de la prise de vue 31

(Source : Atelier de Paysage et H2air)



Carte 1 : Zoom de localisation

(Source : Atelier de Paysage)



Carte 2 : Orientation de la vue 31

(Source : H2air)



Photo 1 : Vue initiale 31

(Source : H2air)

Approche paysagère :

Le point de vue se trouve au sein de la commune de Harsault, sur la rue menant au hameau de « Thunimont ». La vue est prise à l'entrée du hameau, par temps clair, à 5,7 kilomètres de la première éolienne, en direction Ouest.

Le paysage est ouvert et composé de parcelles cultivées, ainsi que d'une succession de bosquets de masses différentes. Au-delà du vallon du ruisseau des Cailloux, on devine, à travers les masses végétales, la présence du village de Harsault, implanté sur un promontoire. L'observateur se trouve en point haut. Le caractère rural du paysage est prépondérant, malgré la présence de la route et des quelques bâtiments, à gauche du panorama. Par cette position et ce relief vallonné, le champ visuel reste ouvert et l'on perçoit à l'horizon 8 machines du parc éolien, plus ou moins émergentes de la végétation.

Le parc éolien des Lunaires est donc perceptible depuis ce point de vue, mais son impact visuel reste réduit en raison de l'éloignement (l'échelle des machines reste en rapport avec celles des autres éléments du paysage). De plus l'implantation des machines, selon une seule ligne, rend le Parc des Lunaires lisible et crée une ligne de force dans le paysage.



Photo 2 : Croquis avec label 31

(Source : H2air)



Photo 3 : Vue réaliste 31

(Source : H2air)



Photo 4 : Vue projetée 31

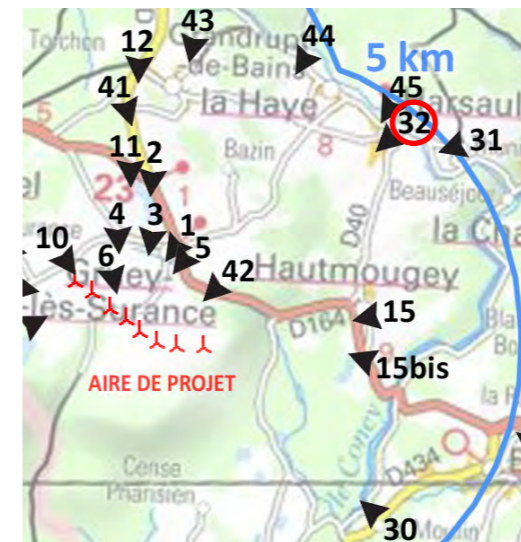
(Source : HZair)

Point de vue n° 32
Route de Hautmougey - Commune d'Harsault

Date de prise de vue	Heure de prise de vue	Distance au projet (éolienne la + proche)	Distance au projet (éolienne la + éloignée)	Altitude en m (NGF)	Direction	Nombre d'éoliennes visibles
23/06/2017	13h13	5058 m	6268 m	378	S-O	0

Tableau 1 : Descriptif de la prise de vue 32

(Source : Atelier de Paysage et H2air)



Carte 1 : Zoom de localisation

(Source : Atelier de Paysage)



Carte 2 : Orientation de la vue 32

(Source : H2air)



Photo 1 : Vue initiale 32

(Source : H2air)

Approche paysagère :

Ce point de vue se trouve dans la commune de Harsault. La vue est prise au centre du village, par temps clair, à 5,1 kilomètres de la première éolienne, en direction Sud-Ouest.

Le village de Harsault, implanté sur un promontoire, point haut qui domine le vallon du ruisseau des Cailloux. Le paysage de la rue est fermé par un bâti continu, ce qui ne permet que des vues rapprochées et rend la perception du parc éolien impossible. Quelques éléments de végétation accompagnent la trame urbaine et contribuent à fermer les vues.

Il n'y a donc aucun impact visuel pour ce point de vue situé à l'intérieur du village d'Harsault.



Photo 2 : Croquis avec label 32

(Source : H2air)



Photo 3 : Vue réaliste 32

(Source : H2air)



Photo 4 : Vue projetée 32

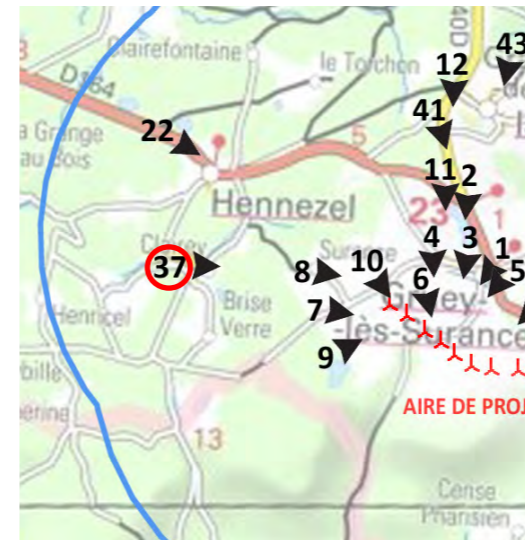
(Source : HZair)

Point de vue n° 37
 Clairey, rue du Moulin Robert - Hennezel

Date de prise de vue	Heure de prise de vue	Distance au projet (éolienne la + proche)	Distance au projet (éolienne la + éloignée)	Altitude en m (NGF)	Direction	Nombre d'éoliennes visibles
20/06/2017	17h49	3453 m	5963 m	399	E	0

Tableau 1 : Descriptif de la prise de vue 37

(Source : Atelier de Paysage et H2air)



Carte 1 : Zoom de localisation

(Source : Atelier de Paysage)



Carte 2 : Orientation de la vue 37

(Source : H2air)



Photo 1 : Vue initiale 37

(Source : H2air)

Approche paysagère :

Le point de vue se trouve dans le hameau du Clairey. La vue est prise au centre du hameau qui est en point bas, par temps clair, à 3,5 kilomètres de la première éolienne, en direction Est. Le paysage est essentiellement rural : on note la présence de bâtiments, mais aussi une forte présence de trame végétale aux abords de ces derniers. Adossé à la forêt, ce hameau est majoritairement implanté sur un versant ainsi que dans une cuvette, ce qui rend la perception du parc éolien impossible, compte-tenu de l'angle du champ de vision. La position de l'observateur en point bas, la végétation structurante et le relief prononcé empêchent la perception visuelle.

L'impact visuel est inexistant.



Photo 2 : Croquis avec label 37

(Source : H2air)



Photo 3 : Vue réaliste 37

(Source : H2air)



Photo 4 : Vue projetée 37

(Source : H2air)

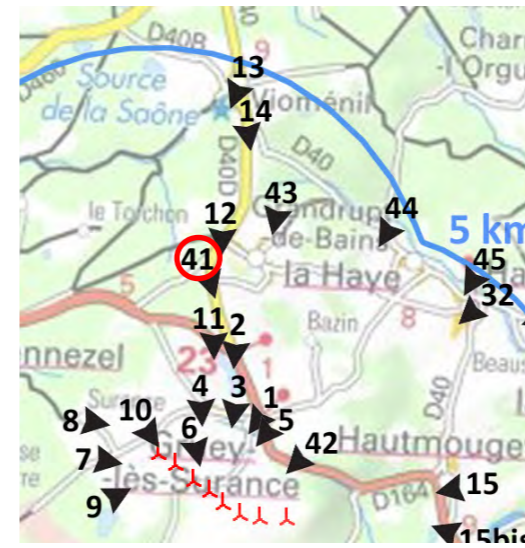
Point de vue n° 41

D40D, croisement pré sachot - Commune de Grandrupt-de-Bains

Date de prise de vue	Heure de prise de vue	Distance au projet (éolienne la + proche)	Distance au projet (éolienne la + éloignée)	Altitude en m (NGF)	Direction	Nombre d'éoliennes visibles
23/06/2017	9h23	3248 m	4459 m	461	S-E	3

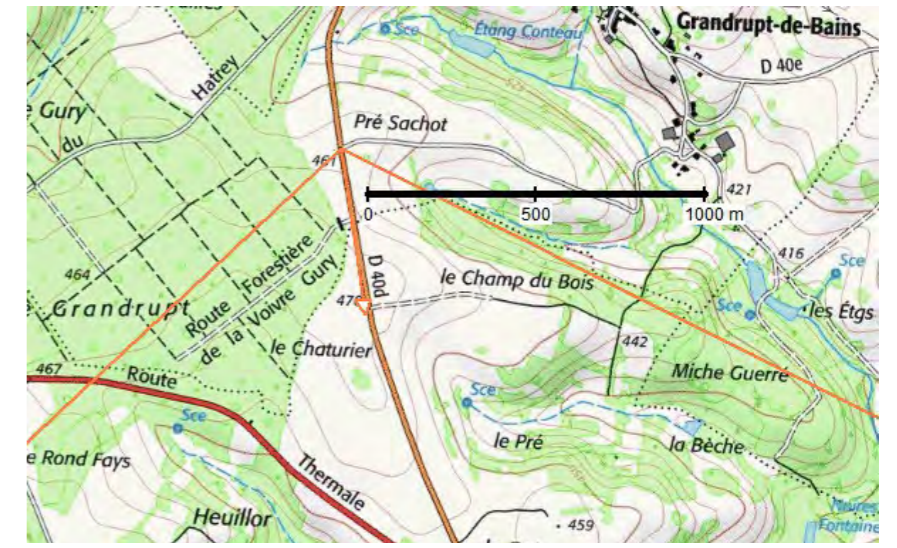
Tableau 1 : Descriptif de la prise de vue 41

(Source : Atelier de Paysage et H2air)



Carte 1 : Zoom de localisation

(Source : Atelier de Paysage)



Carte 2 : Orientation de la vue 41

(Source : H2air)



Photo 1 : Vue initiale 41

(Source : H2air)

Approche paysagère :

Le point de vue se trouve à proximité de la commune de Grandrupt-de-Bains. La vue est prise au Sud de la commune, sur une butte, le long de la D40d, par temps clair, à 3,2 kilomètres de la première éolienne, en direction Sud-Est.

Le paysage alterne entre parcelles agricoles pâturées et cultivées vallonnées. Seule une trame végétale imposante en bosquet sert de frontière visuelle au parc éolien. Seulement 3 éoliennes sont visibles, dont une partiellement cachée par un arbre remarquable isolé.

Il y a donc un impact visuel moyen.